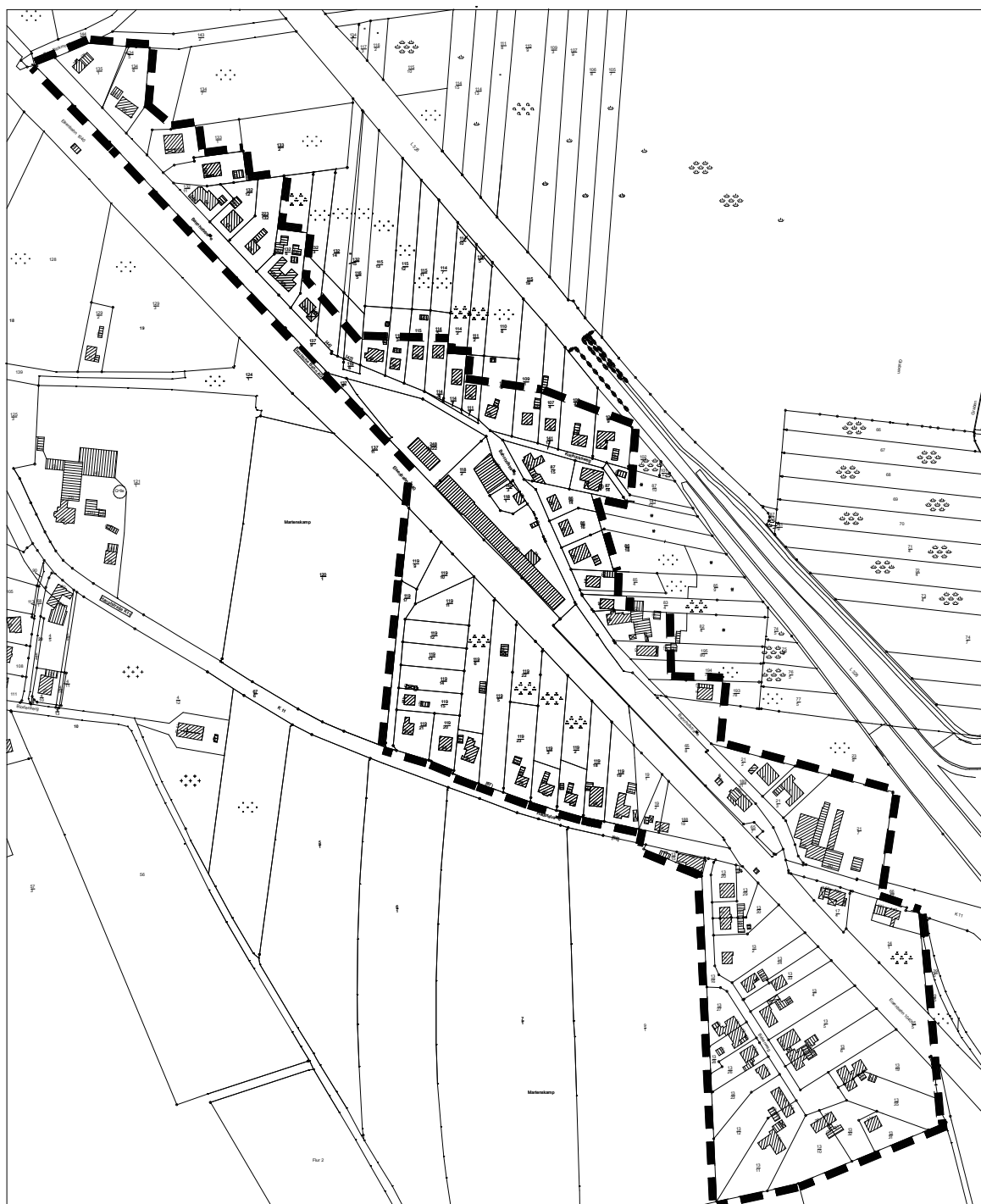









Ortslage Timmaspe



Ortslage Aspe

**Legende**

-  Abgegrenzter Untersuchungsraum
-  Innenentwicklungspotentiale mit Zuordnungsziffer, z.B. 1
-  Landwirtschaftlicher Betrieb im Umbruch, mit Zuordnungsziffer, z.B. 1
-  Revitalisierung alter Bausubstanz mit Zuordnungsziffer, z. B. 1
-  Geprüfte Flächen eher ohne Eignung für wohnbauliche oder gewerbliche Zwecke - Eignung als Abstandsgrün zum Freibad mit Handlungsspielraum zur Aufwertung des Gemeindezentrums durch einen Park
-  Naturnahe Entwicklung an Fließgewässern
-  Entwicklung von Flächen für Maßnahmen zum Schutz, zur Pflege und zur Entwicklung von Boden, Natur und Landschaft

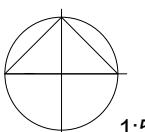


Erhebung und Bewertung von Innenentwicklungspotentialen  
in der Gemeinde Timmaspe - Fortschreibung 2019-

Übersichtskarte der Innenentwicklungspotentiale -Entwurf-  
Anlage 1

**ak-stadt-art**

Dipl.-Ing. Anke Karstens  
Zum Sportplatz 21  
Tel.: 04873-1098  
Fax: 04873-901783  
mobil: 015140540271



1:5000  
Stadtplanerin + Architektin  
24613 Aukrug  
E-mail: anke.karstens@ak-stadt-art.de

Stand: 09.08.2019