










# 1.ÄNDERUNG DES FLÄCHENNUTZUNGSPLANES DER GEMEINDE TIMMASPE

## Planzeichenerklärung

-  Sonstige überörtliche oder örtliche Hauptverkehrsstraßen § 5 (2) Nr. 3 BBauG
-  Anbaufreie Strecken § 5 (2) Nr. 3 BBauG
-  Grünflächen § 5 (2) Nr. 5 BBauG
-  Hundefriedhof § 5 (2) Nr. 5 BBauG
-  Gemeindegrenze
-  Geltungsbereich der 1. Änderung des Flächennutzungsplanes
-  Gasleitung - § 5 Abs 2 Nr. 4 BBauG
-  Geltungsbereich einer Abrundungssatzung gem. § 34 (2) BBauG
-  1BA Ausbau-Abschnitte § 5 (3) BBauG

Entworfen und aufgestellt gem. § 5 BBauG auf der Grundlage des Aufstellungsbeschlusses der Gemeindevertretung vom **2. 03. 78** Timmaspe, den **25. 07. 79**

Der Entwurf der 1. Änderung des Flächennutzungsplanes sowie des Erläuterungsberichtes haben in der Zeit vom **23. 03. 79** bis **23. 04. 79** nach vorheriger am **10. 03. 78** abgeschlossener Bekanntmachung mit dem Hinweis, daß Bedenken und Anregungen in der Auslegungsfrist geltend gemacht werden können, öffentlich ausliegen. Timmaspe, den **25. 07. 79**

Die Gemeindevertretung hat diese 1. Änderung des Flächennutzungsplanes in ihrer Sitzung am **18. 06. 79** beschlossen. Der Erläuterungsbericht wurde mit Beschluß vom **18. 06. 79** gebilligt. Timmaspe, den **25. 07. 79**



*J. Rohwedder*  
Bürgermeister

*J. Rohwedder*  
Bürgermeister


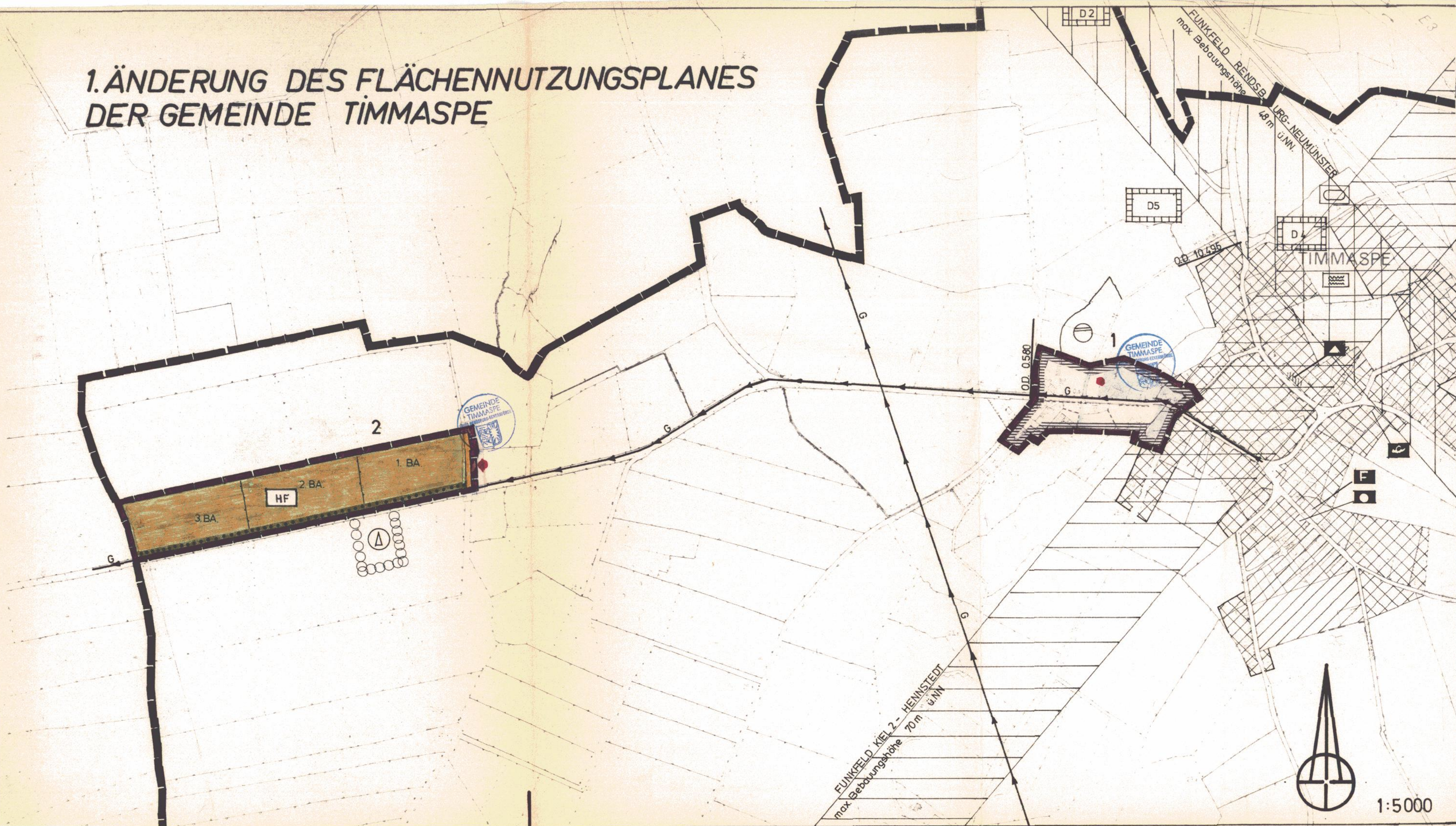
*J. Rohwedder*  
Bürgermeister



**G E N E H M I G T**  
GEMÄSS ERLASS  
IV 810 N-512, M1-58 163  
VOM 19. Okt. 1979  
KIEL DEN 23. Okt. 1979



Der Innenminister  
des Landes Schleswig-Holstein  
*W. Schliske*  
(Dr. Schliske)



1:5000